

PODOBIZNA Č. 589

MEDVĚD Č. 92

PROSTÉ ZKŘÍŽENÍ Č. 234

Souřadnice:

50°49'9.321" severní šířky, 14°48'40.375" východní délky

50.8192558N, 14.8112153E

Místo nálezu: lesní cesta Císařská (mezi lesním rozcestím Pod skalním divadlem a lesním rozcestím U hladkých skal), Císařské (dříve Krásné) údolí

Poznámka:

Medvědí podobizna je při levém okraji uprostřed. Rozpoznat lze ještě další tváře. Jakému zvířeti přiřadit rozevřenou tlamu či široký zobák, není jasné.

Prosté zkřížení se nachází vlevo nahoře.



Obrázek č. 1



Obrázek č. 2

PODOBIZNA Č. 590

(žena s vysokým účesem)

Souřadnice:

Skutečná poloha obrázku č. 1/1

50°49'9.966" severní šířky, 14°49'22.340" východní délky

50.8194350N, 14.8228722E

Poloha podle mapy obrázku č. 1/2

50°49'10.172" severní šířky, 14°48'24.554" východní délky

50.8194922N, 14.8068206E

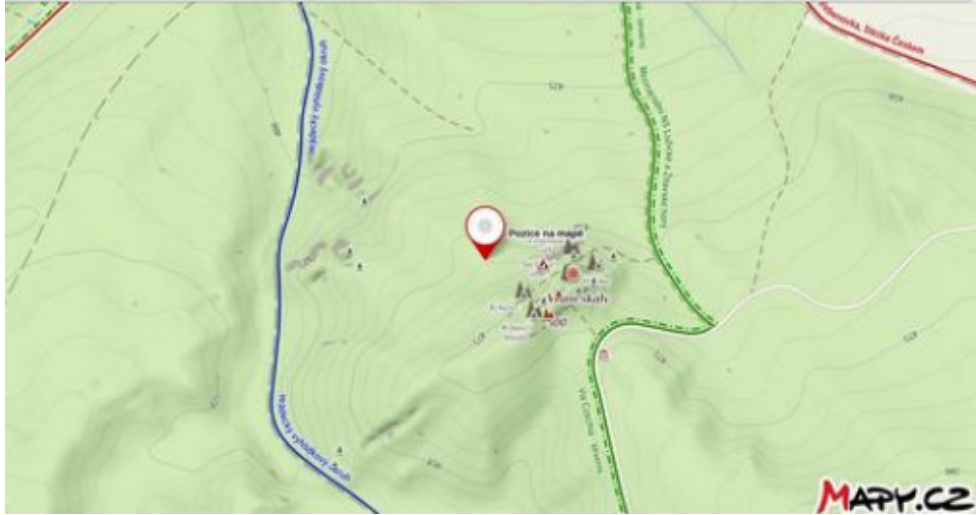
Místo nálezů: severní svah Vraních skal, pod Skalisky

Poznámka:

Na skále lze rozpoznat kromě hlavní podobizny ještě další tváře. Obrázek č. 1/2 promítá svoji polohu na hřeben Malé hory.



Obrázek č. 1/1



Skutečná poloha obrázku č. 1/1



Obrázek č. 1/2



Obrázek č. 2

Poloha podle mapy obrázku č. 1/2

PODOBIZNA Č. 591

PROSTÉ ZKŘÍŽENÍ Č. 274

Souřadnice:

50°49'9.953" severní šířky, 14°49'20.548" východní délky

50.8194314N, 14.8223744E

Místo nálezu: severní svah Vraních skal, pod Skalisky

Poznámka:

Na skále lze rozpoznat několik podobizen. V horní části kamene napravo je nejméně jedna značka prostého zkřížení.



Obrázek č. 1



Obrázek č. 2

PODOBIZNA Č. 592

Souřadnice:

(poloha skaliska bude pravděpodobně vpravo mezi Skalisky)

50°49'9.802" severní šířky, 14°49'20.699" východní délky

50.8193894N, 14.8224164E

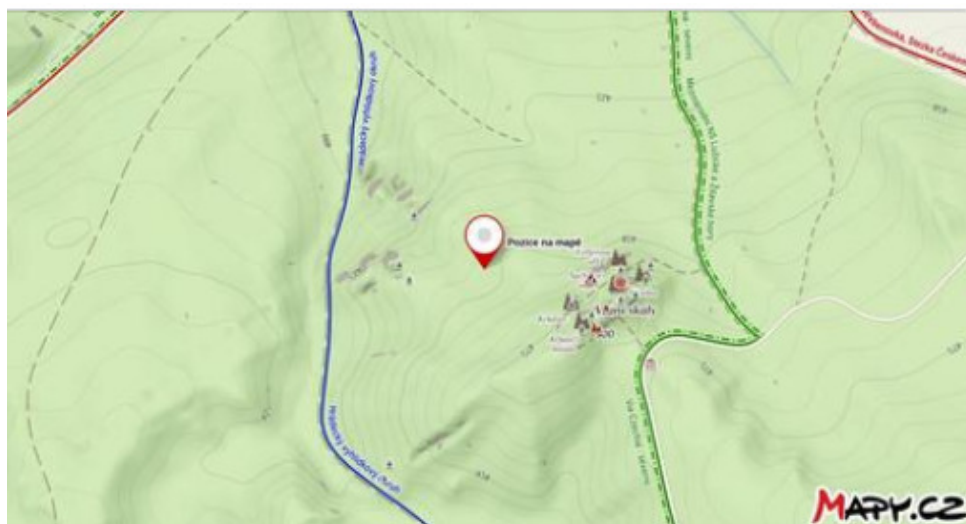
Místo nálezu: severní svah Vraních skal, pod Skalisky

Poznámka:

Na skále lze rozpoznat několik tváří. Horolezci bohužel urychlují zvětvávání těchto kamenných památek.



Obrázek č. 1



Obrázek č. 2

PODOBIZNA Č. 593
POKRÝVKA HLAVY Č. 36
(frygická čapka)
SKŘÍTEK Č. 5

Souřadnice:

Skutečná poloha

?

?

Poloha podle mapy

50°49'8.827" severní šířky, 14°49'22.127" východní délky

50.8191186N, 14.8228131E

Místo nálezů: jižní svah Skalisek, hora Vraní skály

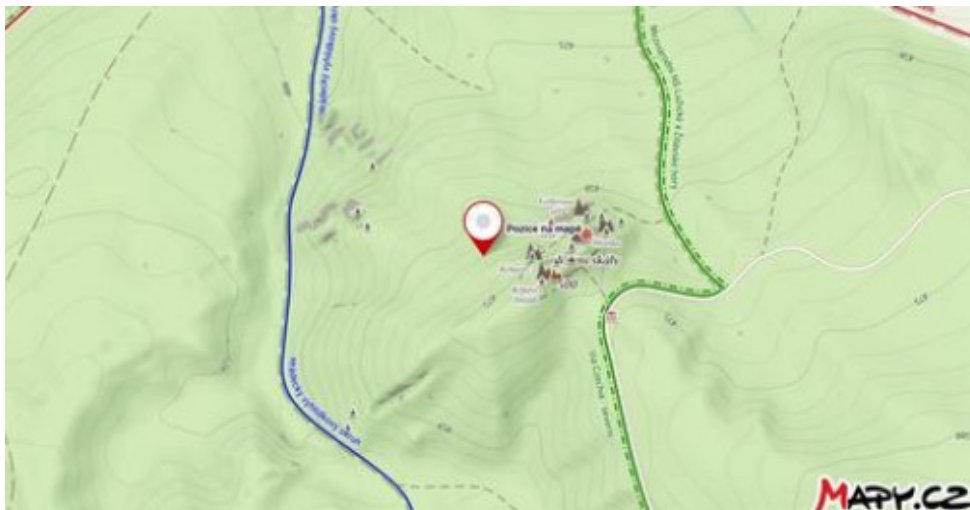
Poznámka:

Podobizna ležící hlavy skřítky je na svislé ploše kamene uprostřed – čapku má vlevo. Na kameni i v jeho okolí rozpoznat lze ještě další podobizny.

Ze snímku (záběr na cestu) je patrné, že se kameny nacházejí na opačné (jižní) straně Skalisek hory Vraní skály.



Obrázek č. 1



Obrázek č. 2

Poloha podle mapy

PODOBIZNA Č. 594

Souřadnice:

50°49'8.813" severní šířky, 14°49'23.964" východní délky

50.8191147N, 14.8233233E

Místo nálezů: Skaliska, hora Vraní skály

Poznámka:

Na stěně je možno porovnat velikost vytesaných tváří s velikostí člověka (viz horolezce na vrcholku stěny).



Obrázek č. 1



Obrázek č. 2